

Refleksje o przestrzeni Kampusu Centralnego Uniwersytetu Warszawskiego

Stefan Jackowski

KdsOR, 3 listopada 2004 r.

Kampus Centralny UW

- Kampus Górny (Dziedziniec)
(wewnątrz ogrodzenia)
- Skarpa
(od ogrodzenia do Browarnej)
- Kampus Dolny
(od Browarnej do BUW)
- Wybrzeże Uniwersyteckie
(od BUW do Wisły)



Raport
o zasobach przestrzennych w zgrupowaniu “Centrum”
oraz
o potrzebach przestrzennych na działalność naukową
i dydaktyczną wybranych jednostek UW

przygotowany przez zespół
Senackiej Komisji ds. Organizacji i Rozwoju
Uniwersytetu Warszawskiego
w składzie:

dr Stanisław Bieleń
(*Wydział Dziennikarstwa i Nauk Politycznych*)
prof. Stefan Jackowski - przewodniczący
(*Wydział Matematyki, Informatyki i Mechaniki*)
prof. Krzysztof Kiciński
(*Wydział Stosowanych Nauk Społecznych i Resocjalizacji*)
prof. Tomasz Mikocki (*Wydział Historyczny*)
prof. Jan Węgleński (*Wydział Filozofii i Socjologii*)
prof. Krzysztof Wrocławski (*Wydział Polonistyki*)

Współpraca architektoniczna

dr inż. arch. Krzysztof Tauszyński,
mgr inż. arch. Jerzy Zyzak

Współpraca techniczna

Michał Bojanowski, Eliza Chojak, Michał Domagała,
Dorota Gutowska, Jarosław Młynik (*studenci UW*).

Podziękowania

Zespół dziękuje za miłą i owocną współpracę mgr inż. Jerzemu Pieszczyrkowowi - dyrektorowi administracyjnemu UW, pracownikom Biura Rektoratu i Oddziału Informacji Naukowej i Dydaktyki BUW, oraz CIUW za udostępnienie komputerów i oprogramowania. Szczególne podziękowania kierujemy do pani Nancy Tinker, dyrektora ds. Facility Planning, University

Kampus Centrum - dane zbiorcze

- Liczba studentów dzien.+wiecz = 28000
(20000) (obejmuje hum-społ poza Centrum)
- Liczba nauczycieli: 1727 (1800)
- 1998- liczba sal dyd: 230 msc: 8834 pow:
8370,8 m²
- Potrzeby (szacunkowe): 400 sal; 23800
m.kw. **(uwaga: potrzeby dot. wszystkich
dziedzin hum-społ!)**
- Pom. zwolnione przez BUW i WB: 7200 m²;
250 sal.

Zapotrzebowanie na sale dydaktyczne 1998

Ozn. Typu	Liczba potrzebnych sal	Powierzchnia sali (m ²)	Powierzchnia łączna (m ²)	Liczba istniejących OPD (zgodnych z planem)	Powierzchnia istniejących OPD
OPD-10	37	20	740	17	
OPD-20	123	36	4428	59	
OPD-30	64	54	3456	50	
OPD-40	41	72	2952	18	
OPD-60	14	108	1512	15	
OPD-80	5	104	520	6	
OPD-120	2	120	240	5	
OPD-200	2	200	400	0	
OPD-300	1	300	300	7	
OPD-500	3	450	1350	0	
OPD-1000	1	900	900	1	
RAZEM	293		16798	178	8217

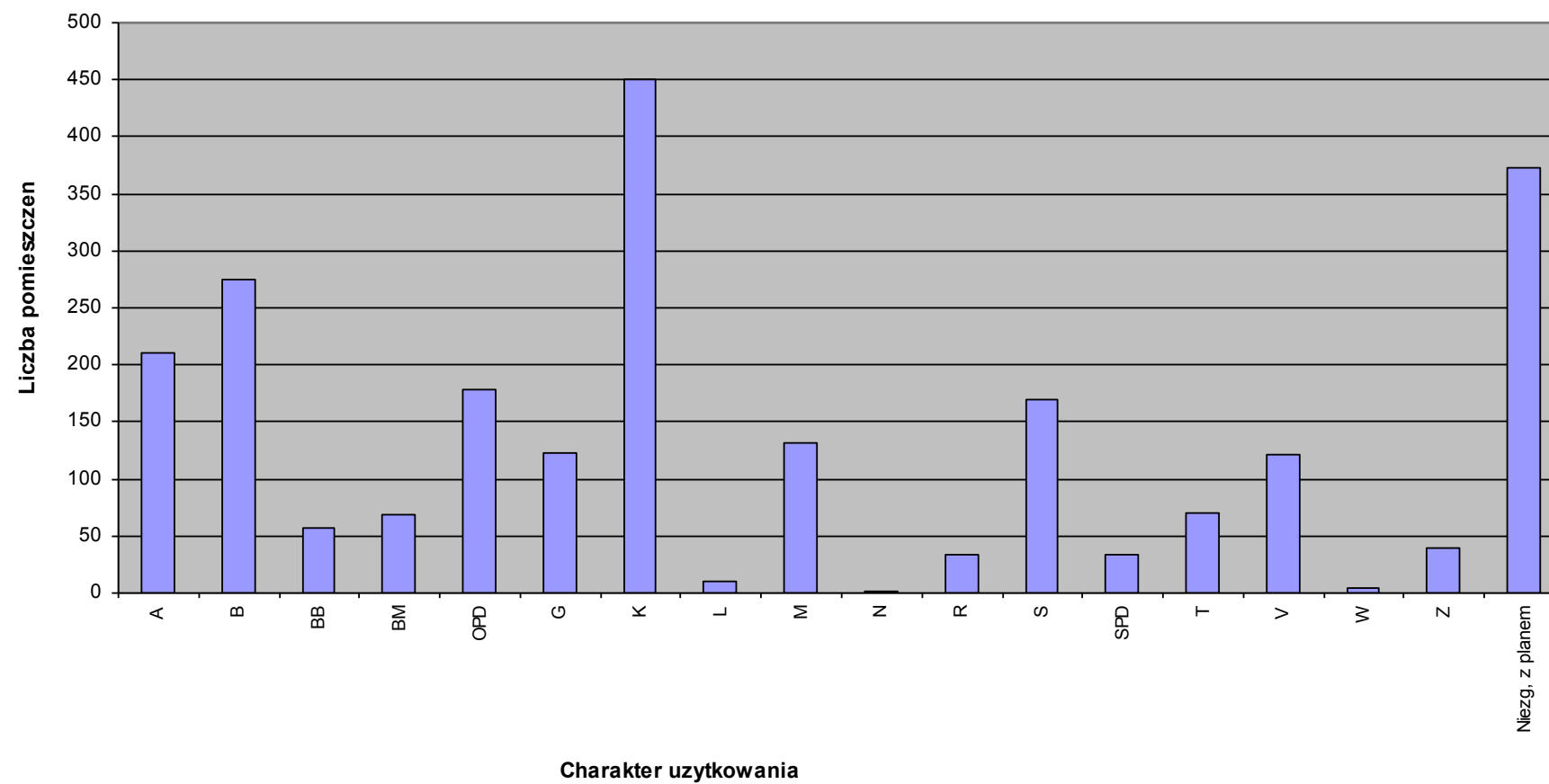
Pomieszczenia zwolnione przez BUW

Powierzchnia	AD	AF	AI	AP	AS	AY	BB	Razem
Do 15 m ²	5	12	8	4	1	7	0	37
OD 15 m ² do 25 m ²	8	8	4	11	0	6	0	37
OD 25 m ² do 35 m ²	2	3	2	10	0	5	0	22
OD 35 m ² do 45 m ²	4	0	2	4	0	3	0	13
OD 45 m ² do 65 m ²	0	0	8	8	1	0	0	17
OD 65 m ² do 85 m ²	0	0	4	1	0	1	0	6
OD 85 m ² do 115 m ²	0	0	3	2	0	0	0	5
OD 115 m ² do 200 m ²	0	0	0	0	0	1	0	1
Powyżej 200 m ²	1	0	1	0	0	0	1	3
RAZEM pomieszczeń	20	23	32	40	2	23	1	141
RAZEM m²	579,4	333	1730,21	1391	50	679,02	230	4992,63

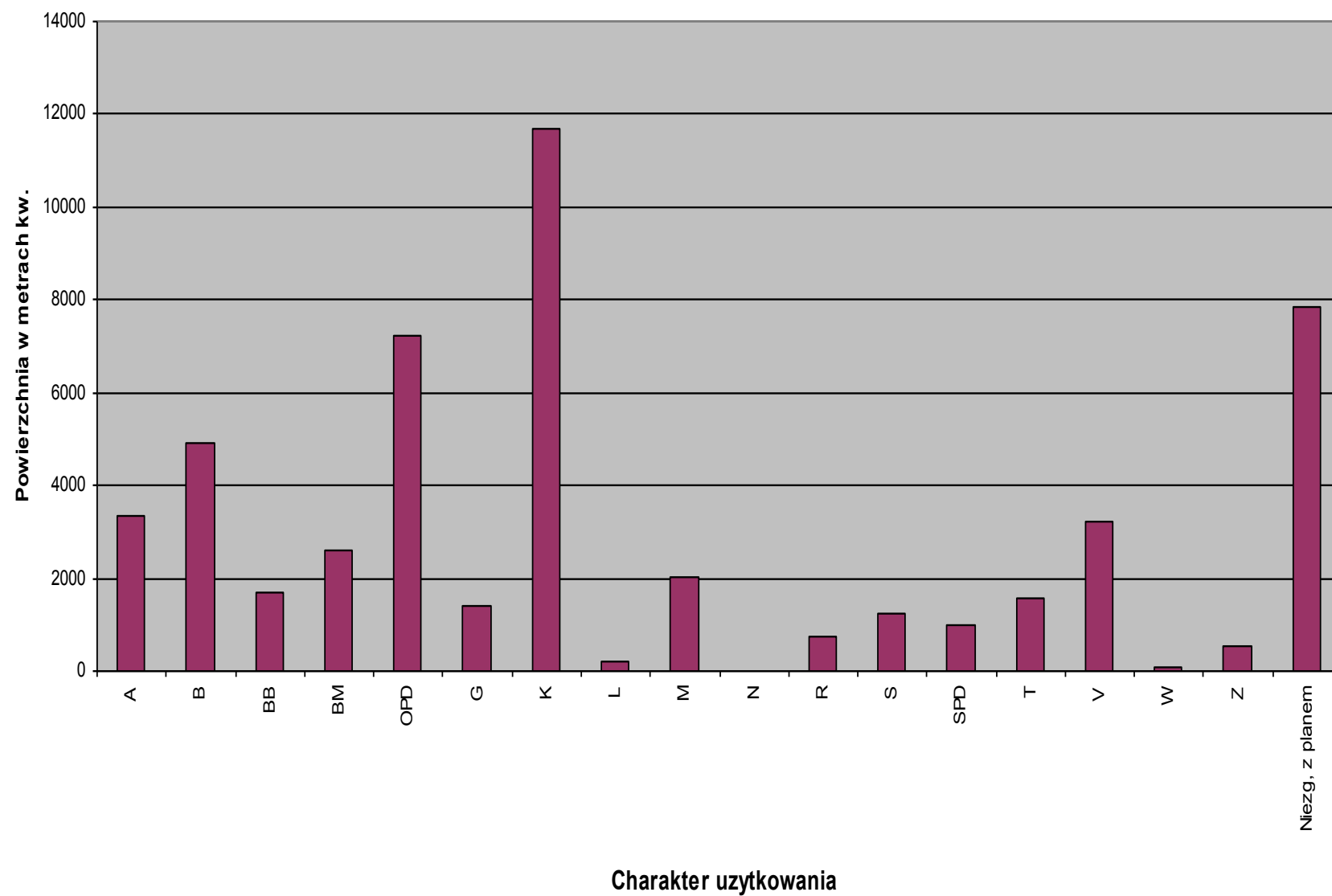
Pomieszczenia zwolnione przez Wydział Biologii

Powierzchnia	AK	AN	BA	CA	
Do 15 m ²	2	10	33	20	
Od 15 do 25 m ²	9	6	3	2	
Od 25 do 35 m ²	5	6	3	2	
Od 35 do 45 m ²	0	2	2	0	
Od 45 do 65 m ²	3	2	1	2	
Od 65 do 85 m ²	1	0	0	0	
Od 85 do 115 m ²	1	0	0	0	
RAZEM	21	26	42	26	115
RAZEM m²	677	553	620	427	2277

Zgrupowanie Centrum - rozkład liczby pomieszczeń ze względu na charakter użytkowania poza BUW i WB.



Zgrupowanie Centrum - rozkład podziału powierzchni ze względu na charakter użytkowania poza BUW i WB.



UNIWERSYTET

- **CIA przy Lipkowej**
- **Winda na skarpę**
- **Coś dla ducha, coś dla ciała**

Uniwersytet XXI wieku

Mamy niepowtarzalną okazję stworzenia dzielnicy uniwersyteckiej w centrum miasta, która nie będzie zamkniętym gettem naukowym, jak to bywa w innych miastach Europy, a żywą dzielnicą, służącą ogółowi mieszkańców - uważa Jan Rutkiewicz, architekt i urbanista, szef zespołu który przygotował plan zagospodarowania Powiśla i mostu świętokrzyskiego.



Zagospodarowanie Powiśla

Koncepcja Dzielnicy Uniwersyteckiej

(plansza 9)



Przykład: Polybahn w Zurichu



Zaczęli siał

Pole Mokotowskie zmienia się w Kampus

Wspólny kampus kilku uczelni na Polu Mokotowskim, miasteczko uniwersyteckie na Powiślu, takie plany na przyszłość zaprezentowali prezydent miasta Paweł Piskorski i rektorzy Uniwersytetu i Politechniki.

Od 1990 roku liczba studentów w Warszawie niemal się potroiła. Gmachy, sale dydaktyczne i biblioteki pozostały jednak te same. Przez ostatnie lata jedyną godną uwagi inwestycją były nowa Biblioteka Uniwersytecka i nowy gmach Wydziału Biologii UW. Tymczasem uczelniom potrzeba nowych pomieszczeń, sal i obiektów sportowych.

– To nie są plany na moją kadencję. To całokształtowy plan rozwiązań przestrzennych, które umożliwią uczelniom w nadchodzących latach rozwinąć się i ugruntować opinię Warszawy jako miasta akademickiego – mówił, przystępując do prezentacji planów, prezydent Piskorski. Rzeczywiście przedstawione plany zapierają dech w piersiach.

Powiśle uniwersyteckie

Pomiędzy istniejącym już nowym gmachem biblioteki i starym kampu-

sem przy Trakcie Królewskim powstanie dzielnica uniwersytecka, wokół biblioteki nowe budynki dydaktyczne, między Karową a Dobrą teren rekreacyjny i sportowy.

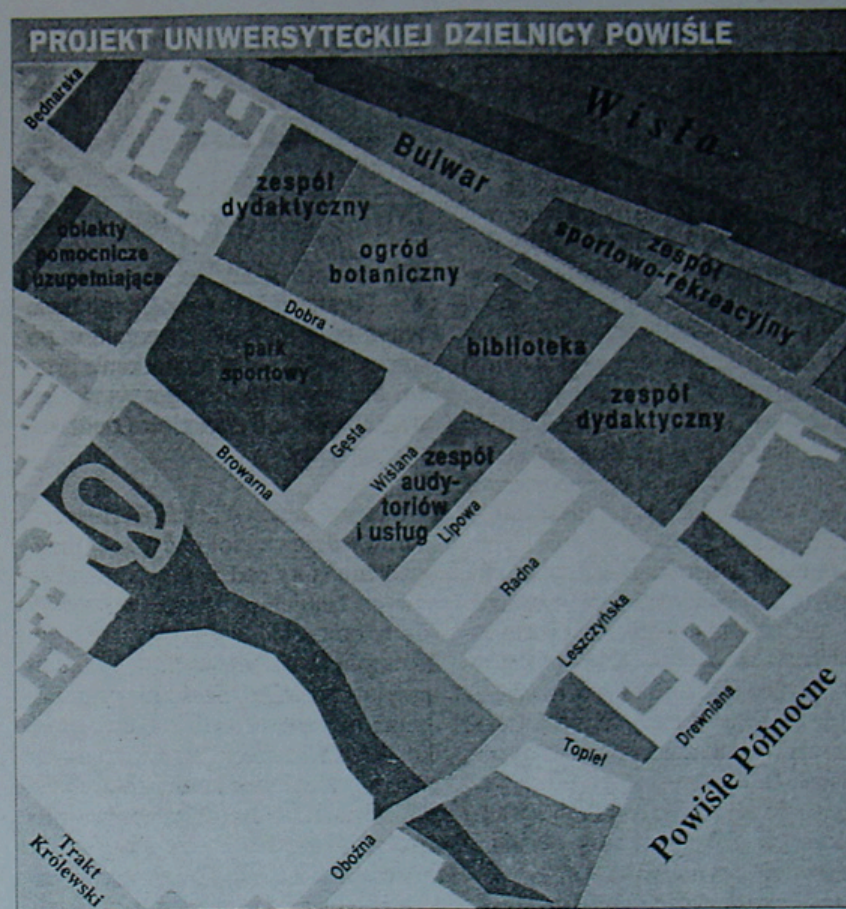
Jednak największą rewolucję Piskorski przewiduje nad samą Wisłą. – W tym miesiącu radni powinni podjąć decyzję o zagłębieniu Wisłostrady. Pozwoli to wykorzystać tereny nad rzeką dla potrzeb Uniwersytetu – wyjaśniał Piskorski. Nad tunelem zamykającym jezdnię miałyby powstać tereny rekreacyjne i zielone, w przyszłości zaplecze kampusu.

Za Pałacem Kazimierzowskim projektanci przewidują wieżę z windą, która ma zniwelować różnicę wysokości między starym obszarem UW a nowo powstającą dzielnicą.

Zdaniem profesora Piotra Węgleńskiego, rektora elekta UW, początek nowej dzielnicy już powstał. – Istnieje już biblioteka. Teraz liczymy na budowę kolejnych budynków. Aby utrzymać obecną liczbę studentów, potrzebujemy 20 do 30 tysięcy metrów kwadratowych nowych sal wykładowych – wyliczał Węgleński.

Międzyuczelniane Pole

Największe nadzieje prezydent miasta i rektorzy warszawskich uczelni pokła-





Nauka nad tunelem

Budowę eksploratorium nad tunelem Wistostrady, w którym dzieci i dorośli mogą przeprowadzać proste eksperymenty, dowiadując się np., dlaczego włosy stają dęba albo jak powstaje piorun w szklanej kuli, zapowiadają władze miasta

**DARIUSZ
BARTOSZEWICZ**

Nad Wisłą w sąsiedztwie nowej Biblioteki Uniwersyteckiej i mostu Świętokrzyskiego będzie pięknie, a Wybrzeże Kościuszkowskie nabierze europejskiego charakteru.

– Żadnych pubów z tanim piwem nad rzeką, w których można nawet zostać zamordowanym – zapowiedział prezydent Warszawy Lech Kaczyński na wczorajszej konferencji o zagospodarowaniu terenów nad tunelem Wistostrady.

Powisłe studencko-naukowe

I wreszcie odkrył karty.

– Nad tunelem powstanie eksploratorium, przedłużenie ogrodów Biblioteki Uniwersyteckiej i trasa rowerowa. Bę-

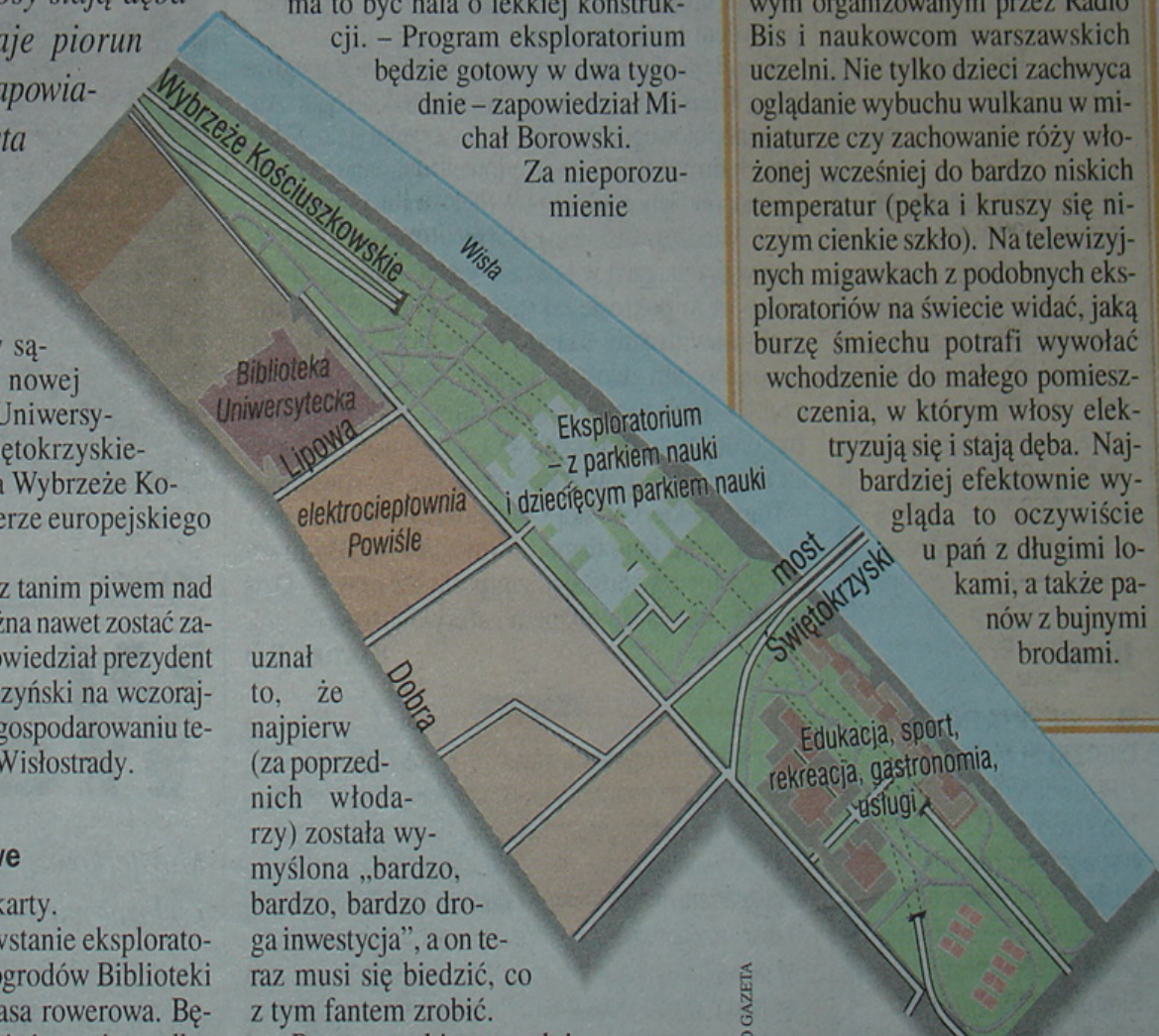
wy”. – Konstrukcja tunelu wytrzyma budynki o wysokości czterech-pięciu kondygnacji – mówił.

Forma eksploratorium jest na razie tylko zamarkowana na planie rozdany dziennikarzom. Wiadomo jedynie, że ma to być hala o lekkiej konstrukcji. – Program eksploratorium będzie gotowy w dwa tygodnie – zapowiedział Michał Borowski.

Za nieporozumienie

Co to jest eksploratorium?

Klimat eksploratorium – na razie pod chmurką – już poznaliśmy dzięki fantastycznym piknikom naukowym organizowanym przez Radio Bis i naukowcom warszawskich uczelni. Nie tylko dzieci zachwyca oglądanie wybuchu wulkanu w miniaturze czy zachowanie róży włożonej wcześniej do bardzo niskich temperatur (pęka i kruszy się niczym cienkie szkło). Na telewizyjnych migawkach z podobnych eksploratoriów na świecie widać, jaką burzę śmiechu potrafi wywołać wchodzenie do małego pomieszczenia, w którym włosy elektryzują się i stają dęba. Najbardziej efektownie wygląda to oczywiście u pań z długimi lokami, a także panów z bujnymi brodami.



O GAZETA



nie, ludzie mieszkają tu na dziko

tu

3 Idealne Mieszkanie powstało z podziału Pracowniczej Spółdzielni Mieszkaniowej. Idealne Mieszkanie, która buduje na Urzędzie. Początkowo spółka była jedynie konawcą na cudzych osiedlach, od 1999 r. jest deweloperem. W internecie pisze, że buduje osiedla domów jednorodzinnych w Wilanowie, na Natolinie i w Grodzisku Mazowieckim. Nie udało nam się wczoraj ustalić, czy nadal prowadzi je pod własnym szyldem.

ł się kar umownych za opóźnienia. Nie zgodziłem się, bo blok nie był wykończony – opowiada. Za 54 lata...

Refleksje o przestrzeni Centrum

- UW powinien posiadać porywający program przestrzenny budowy miasteczka uniwersyteckiego w rejonie Centrum, nie ograniczający się do zaspokajania potrzeb jednostek.
- Projekty inwestycyjne powinny być długofalowe i uwzględniać koncepcje studiów i pracy akademickiej oraz spodziewane trendy ewolucji potrzeb (informatyzacja).
- Kampus Centrum powinien stanowić zespół budynków o komplementarnych funkcjach.

Refleksje o przestrzeni Centrum cd

- Zabytkowy charakter Górnego Kampusu sprawia, że funkcje muszą być podporządkowane charakterowi budynków. Należy dbać o spójność estetyczną.
- Wobec ograniczonych i bardzo cennych zasobów należy wprowadzić przejrzyste zasady optymalnego wykorzystaniem przestrzeni (np. rezerwacji sal dydaktycznych) i stworzyć odpowiednie narzędzia informatyczne.
- Nie zapominać o współpracy z partnerami społecznymi (miasto, inne instytucje, eksploratorium).